





A. PRŮVODNÍ LIST

c)				
b)				
a)	Čistopis PD	Ing. Jiří Průša		01/2025
ozn. změny	předmět změny	změnu provedl	podpis	datum

ZODP. PROJEKTANT	Ing. Jiří Průša		 AŽD Praha s.r.o. Divize Automatizace silniční techniky Křižíkova 465/32 Královo Pole, 612 00 Brno Tel.: +420 541 421 540 E-mail: info@azd.cz	
KONTROLOVAL	Ing. Jan Panáček			
VYPRACOVAL	Ing. Jiří Průša	 		
STAVEBNÍK	Město Hodonín, Masarykovo náměstí 53/1, 695 35 Hodonín			
MÍSTO STAVBY	Hodonín, křižovatka Brněnská x Žižkova x Družstevní			
NÁZEV STAVBY	HODONÍN - REKONSTRUKCE SSZ, SSZ U KŘÍŽOVATKY BRNĚNSKÁ x ŽIŽKOVA x DRUŽSTEVNÍ		DATUM	08/2024
STAVEBNÍ OBJEKT	–		FORMÁT	2xA4
ČÁST	A. PRŮVODNÍ LIST		MĚŘÍTKO	–
OBSAH:	PRŮVODNÍ LIST		STUPEŇ PD	DpPS+DPS
			ČÍS. ZAKÁZKY	P53 S16 22
			ČÍS. SOUPRAVY	Č. VÝKRESU A.

A Průvodní zpráva

A.1 Identifikační údaje

A. 1. 1 Údaje o stavbě

Název stavby:	Hodonín – Rekonstrukce SSZ, SSZ u křižovatky Brněnská – Žižkova – Družstevní
Místo stavby:	Hodonín
Kraj:	Jihomoravský
Katastrální území:	Hodonín [640417]
Parcelní čísla pozemků:	2051/24, 2055/20, 2055/21, 2055/24, 2832/3, 2832/4, 2832/5, 2832/41, 2843/1, 3234/1, 3427/1, 3427/331
Parcelní čísla pozemků zařízení staveniště	zařízení staveniště bude zřízeno v rámci pozemků dotčených stavbou
Předmět dokumentace:	Rekonstrukce stávajícího SSZ u křižovatky Brněnská – Žižkova - Družstevní. Jedná se zejména o výměnu kabeláže a výstroje SSZ a další drobné úpravy s ohledem na bezbariérové užívání, změnu způsobu detekce a změnu světelných signálů z vybraných směrů. Stávající koordinační kabel bude zachován pro možné dočasné využívání, ale nebude obnoven. Součástí jsou drobné úpravy dopravního značení a drobné stavení úpravy chodníků.

A. 1. 2 Údaje o zpracovateli dokumentace

Zpracovatel projektu:	AŽD Praha s.r.o. DAST Brno Žirovnická 3146/2 106 00 Praha 10
Vedoucí projekce:	Ing. Robert Janko
Vypracoval:	Ing. Jiří Průša (0011694)
Kontroloval:	Ing. Jan Panáček (1006081)
Spolupráce SO401	Ing. Jiří Štefan (0008418)

A.2 Seznam vstupních podkladů

- Geodetické zaměření stavby
- Podklady z katastru nemovitostí
- Dokumentace stávajícího stavu inženýrských sítí
- Dokument Strategie dopravy města Hodonín 2023
- Prohlídka místa stavby

A.3 Atributy stavby pro stanovení podmínek napojení a provádění činností v ochranných a bezpečnostních pásmech dopravní a technické infrastruktury

- a)** hloubka stavby – uložení kabelů SSZ v hloubce krytí 0,6-1,2 m, základy stožárů SSZ do hloubky 1,6m, resp. 0,5m po vodovodním a kanalizačním potrubím (v případě sloupů v ochranném pásmu)
- b)** výška stavby – výložníkové stožáry SSZ do výšky 5,0m
- c)** předpokládaná kapacita počtu osob ve stavbě -5-10 osob
- d)** plánovaný začátek a konec realizace stavby 05-11/205